



POKYNY

# Lipno cup

8. závod žebříčku 2026

8. závod Jihočeského žebříčku mládeže – jaro

Road to Orienteering World Cup 2026!

Nebojte se mapy

19.ročník

Dlouhá trať

<b>Pořádající orgán:</b>	Jihočeský krajský svaz ČSOS
<b>Pořádající subjekt:</b>	TJ OB České Budějovice z.s. <a href="http://www.tjobcb.cz">www.tjobcb.cz</a> , <a href="mailto:info@tjobcb.cz">info@tjobcb.cz</a>
<b>Datum:</b>	Neděle 26.4. 2026
<b>Typ závodu:</b>	Dlouhá trať
<b>Centrum závodu:</b>	Vodácký kemp ve Vyšším Brodě, GPS 48.6236N, 14.3064E, na louce v kempu je možné postavit oddílové stany.



**Příjezd:** Příjezd bude značen z náměstí na místo parkování. V případě nouze je





možné závodníky vysadit v místě shromaždiště a pak odjet zaparkovat.

- Parkování:** Na louce v ulici 5. května GPS 48.14.3137594E, 14.3137594E , viz. plánek na konci pokynů. Toto parkování je zdarma. Pokud budete parkovat na veřejném parkovišti u kempu, je to zpoplatněno 140,-Kč. Parkujte prosím pouze na vyhrazeném parkovišti pro závodníky.
- Organizace parkování:** Parkovné nebude vybíráno. Cesta z parkoviště do shromaždiště je značena oranžovými fábkorky. <https://mapy.com/s/nebuzejave>
- Dohlášky na místě:** Na místě je možné se dohlásit jen na místa vakantů a dle možností pořadatele do kategorií OPEN, HDR a T.  
K zapůjčení budou k dispozici SI kontaktní čipy za poplatek 50 Kč.  
V případě ztráty čipu bude účtován poplatek 800 Kč.
- Závodní kancelář:** V administrativní budově kempu od 10:00 do 10:30h
- Způsob ražení:** Elektronický SPORTident, všechny kontroly včetně cílových jednotek budou nastaveny v bezkontaktním režimu.  
Jeden čip nesmí být v závodě použit vícekrát.  
Každý závodník je povinen se dostavit k vyčítání čipů v místě závodní kanceláře, a to včetně těch, co závod nedokončí.  
V případě poruchy elektronického ražení se využívá manuálního ražení kleštičkami do mapy a takto označenou mapu je závodník povinen předložit ke kontrole rozhodčímu v cíli.
- Prostor závodu:** Lesní prostor Kraví hory ohraničený obcemi Hrudkov, Lachovice a městem Vyšší Brod.
- Terén:** Horský terén, strmé svahy, náročná běžecká podložka, řídká a nepravidelná síť cest. Velké množství balvanů a skal různých velikostí, v některých částech lesa snižují průběžnost i hustníky a zarůstající paseky. Velké množství detailů. Pozor na staré spadlé oplocenky. V terénu zřetelné staré oplocenky jsou zakresleny v mapě.  
Předchozí mapa prostoru:  
<https://mapy.ceskyorientak.cz/cs/maps/14132/fusion>
- Mapa:** Kühberg 1:10 000, e– 5m, mapový klíč ISOM 2017-2, stav 2025/6

s dokreslením aktuálních pasek a oplocenek, formát A4, laserový tisk,  
tištěno na Pretex v tiskárně Kartum, pro všechny kategorie,  
autoři – Zdeněk Sokolář, Robert Miček

**Kategorie H21, W21E, M21E mají otočku mapy.**

**Zvláštní mapové symboly:**

-  přístřešek (symbol č.530)
-  studna skruž (symbol č.310)
-  vývrat (symbol č.419)
-  plošinka (symbol č.115)

**Zakázané prostory:**

Je zakázáno vstupovat do oplocenek

**Omezení:**

Je zakázáno absolvovat závod se psem

**Předpokládaný čas vítěze:**

Dle platného Soutěžního řádu Jihočeské oblasti pro rok 2026

**Tratě:**

Parametry tratí jsou na konci Pokynů.

Kategorie HDR, DF a HF budou značeny oranžovými fáborky

**Všechny tratě kříží lesní komunikaci s občasným provozem, dbejte zvýšené opatrnosti.**

**Popisy kontrol:**

Ve formě piktogramů, k volnému odběru na shromaždišti, budou i na mapě.

**Vzdálenosti:**

parkoviště – centrum	1400 m, <b>oranžové fáborky</b>
centrum – <b>start S1</b>	750 m, 20 m př., <b>modro-bílé fáborky</b>
centrum – <b>start S2</b>	900 m, 55 m př., <b>zeleno-bílé fáborky</b>

Asi 150 m je cesta na start S1 a S2 společná, vyznačena modro-zeleno-bílými fáborky, pak se rozpojí na modro-bílé fáborky na start S1 a na zeleno-bílé fáborky na start S2.

cíl – centrum	1 300 m, <b>červené fáborky</b>
---------------	---------------------------------

**Start:**

Čas 00 = 11 h, intervalový dle startovní listiny

Jsou 2 starty, **start S2** je pro kategorie **D65, D75, H65 a H75.**

Pro **ostatní kategorie** je **start S1.**

Kategorie T, OPEN, HDR mají start v libovolném čase od startovního času 00 do startu posledního závodníka.

Cesta na start i z cíle vede podél silnice třetí třídy (kříží ji) a přes železniční trať, přejezd tratě cestou na start je nechráněný, dbejte zvýšené opatrnosti.

Start a cíl nejsou poblíž sebe, cesta je rozdílná.

**Organizace startu:** 3 minutový koridor, v 1. koridoru je kontrola nulování CLEAR, ve 2. koridoru je kontrola CHECK a SIAC Test, ve 3. koridoru jsou mapy, každý závodník se postaví ke své mapě a odebere ji až po odeznění startovního signálu.

**Startovní listina:** Zveřejněna v systému ORIS, vyvěšena na shromaždišti a na startu

**Povinné úseky:** start – začátek orientace                      délka 50 m, červené fáborky  
poslední kontrola – cíl                              délka 110 m, červené fáborky  
nedodržení povinných úseků je trestáno diskvalifikací

**Občerstvení:** V cíli, na trati u kategorií se směrnými časy 50 min. a více, k dispozici bude šťáva a voda

**Občerstvení v centru:** V restauraci v kempu

**Časový limit:** 150 min.

**Výběr map:** Nebudou v cíli vybírány.

**Uzavření cíle:** **Cca ve 14:30 h**, 150 min. od startu posledního závodníka

**Výsledky:** Průběžné výsledky budou zveřejňovány v centru závodu a online na [oresults.eu](https://oresults.eu), konečné výsledky po skončení závodu v systému ORIS

**Vyhlášení vítězů:** **V prostoru shromaždiště v cca 14:00 h**, v kategoriích DH10-DH21 a WM21E budou vyhlášeni první 3 závodníci. V kategoriích HDR, DF a HF budou odměněni všichni účastníci závodu.

**Předpis:** závodí se dle platných Pravidel OB, Soutěžního řádu a Prováděcích předpisů k soutěžím Jihočeské oblasti z roku 2026

**Protesty:** Písemně k rukám hlavního rozhodčího v termínu dle Pravidel OB

(bod 25.1), protest musí být doložen vkladem 400 Kč, případně na e-mail HR [lenkamikova76@gmail.com](mailto:lenkamikova76@gmail.com)

- Jury:** Filip Hulec R1, Marie Dulovcová R3, Petr Sobotka R2
- Hlídní dětí:** Nebude poskytována.
- WC:** V zázemí vodáckého kempu na shromaždišti, viz. plánek, není v blízkosti startu.
- Mytí:** V zázemí vodáckého kempu.
- První pomoc:** Nezbytná první pomoc bude poskytnuta v cíli.
- Upozornění:** Provozování jakékoliv propagační nebo prodejní činnosti je možné jen se souhlasem ředitele závodu s výjimkou propagace závodů v OB. Pohyb v lese a na lesních cestách je konán na vlastní nebezpečí. Při pohybu v lese existuje zvýšené riziko pádu stromů a větví. Dále existuje riziko střetu s vozidly, koňskými potahy, lesní technikou i ostatními návštěvníky lesa (turisté, cyklisté atp.). Platí zákaz přibližovat se k probíhající těžbě stromů (a ostatní mechanizované činnosti) na méně než 50 m, k místu nakládky dřeva na vozidla na méně než 20 m. Každý se účastní na vlastní riziko a odpovědnost, za nezletilé účastníky jsou odpovědní zákonní zástupci.
- Ochrana osobních údajů:** Účastníci závodu berou na vědomí, že v souvislosti s jeho konáním bude docházet ke zpracování jejich osobních údajů, a to ze strany pořadajícího oddílu OB, při plnění povinností pořadatele vůči závodníkovi (plnění smluvních povinností) a vůči státu, zejména při vedení účetní a daňové agendy, jakož i pro potřeby případného dokladování dotačních titulů, či jiných povinností uložených právními předpisy (plnění zákonných povinností). Osobní údaje budou dále zpracovávány v rozsahu nezbytném pro naplnění charakteru a účelu akce, kterým je konání veřejné sportovní soutěže s možností porovnání výsledků jednotlivých závodníků, kdy za tímto účelem budou osobní údaje zpracovávány zejména do podoby přehledu přihlášených závodníků, startovky a výsledků závodu (režim oprávněného zájmu). V případě pořádání závodů v rámci ČSOS budou tyto údaje pořadajícím oddílem OB předány rovněž ČSOS (v postavení dalšího správce), který

tyto publikuje prostřednictvím informačního systému ORIS a dále zpracovává, zejména v rámci pořádání dlouhodobých soutěží (žebříčků).

#### **Fotografování:**

V průběhu závodu mohou být ze strany pořadatele pořizovány fotografie zachycující mimo jiného i osobní podobu závodníků. Tyto fotografie budou uchovávány pouze pro zpravodajské a ilustrační účely a mohou být součástí veřejné prezentace závodu a pořádacího oddílu OB (režim oprávněného zájmu). Pro jakékoliv případné další použití fotografií, zejména komerčního charakteru, bude vždy předem vyžádán souhlas fotografovaného. Fotografové budou na místě viditelně označeni. Nepřejete-li si být z jakéhokoliv důvodu fotografování, neváhejte jim to sdělit, budou Vaše přání respektovat. Rozhodne-li se pořádací oddíl zpracovávat i další osobní údaje, bude tak činit výlučně s Vaším vědomím a na základě Vámi uděleného souhlasu. Vašich osobních údajů si Vážíme a děláme vše pro to, aby s nimi bylo nakládáno ohleduplně, smysluplně a v souladu s předpisy. Více informací se dozvíte [zde](#).

- **Funkcionáři:** ředitel závodu *Radek Janošík R3*  
hlavní rozhodčí *Lenka Míková R3*  
stavitel tratí *Radek Teringl R1*

**Konání akce umožnil státní podnik Lesy České republiky, s.p., město Vyšší Brod a Cisterciácké opatství Vyšší Brod. Děkujeme.**

**Parametry tratí:**

<b>Kategorie</b>	<b>Délka</b>	<b>Převýšení</b>	<b>Počet kontrol</b>
DF	2,6 / 1,7 km	125 / 105 m	8
D10	1,8 km	85 m	9
D12	2,2 km	115 m	11
D14	3,1 km	165 m	13
D16	4,1 km	215 m	9
D18	4,8 km	230 m	12
D20	6,4 km	275 m	14
D21	6,4 km	275 m	14
W21E	8,7 km	380 m	20
D35	4,8 km	230 m	12
D45	3,9 km	205 m	10
D55	3,0 km	155 m	8
D65	2,2 km	90 m	8
D75	1,2 km	60 m	7
HF	2,6 / 1,7 km	125 / 105 m	8
H10	1,8 km	85 m	9
H12	2,2 km	115 m	11
H14	3,5 km	170 m	13
H16	4,8 km	210 m	11
H18	5,8 km	235 m	13
H20	8,7 km	405 m	20
H21	8,7 km	405 m	20
M21E	10,5 km	460 m	22
H35	5,8 km	235 m	13
H45	4,8 km	210 m	11
H55	4,1 km	215 m	9
H65	3,0 km	135 m	9
H75	1,5 km	70 m	7
HDR	2,6 / 1,7 km	125 / 105 m	8
OPEN	2,1 km	130 m	12
T	4,8 km	145 m	13

**Plánek parkování:**



*Loga sponzorů a partnerů závodu:*



**Jihočeský kraj** 

